
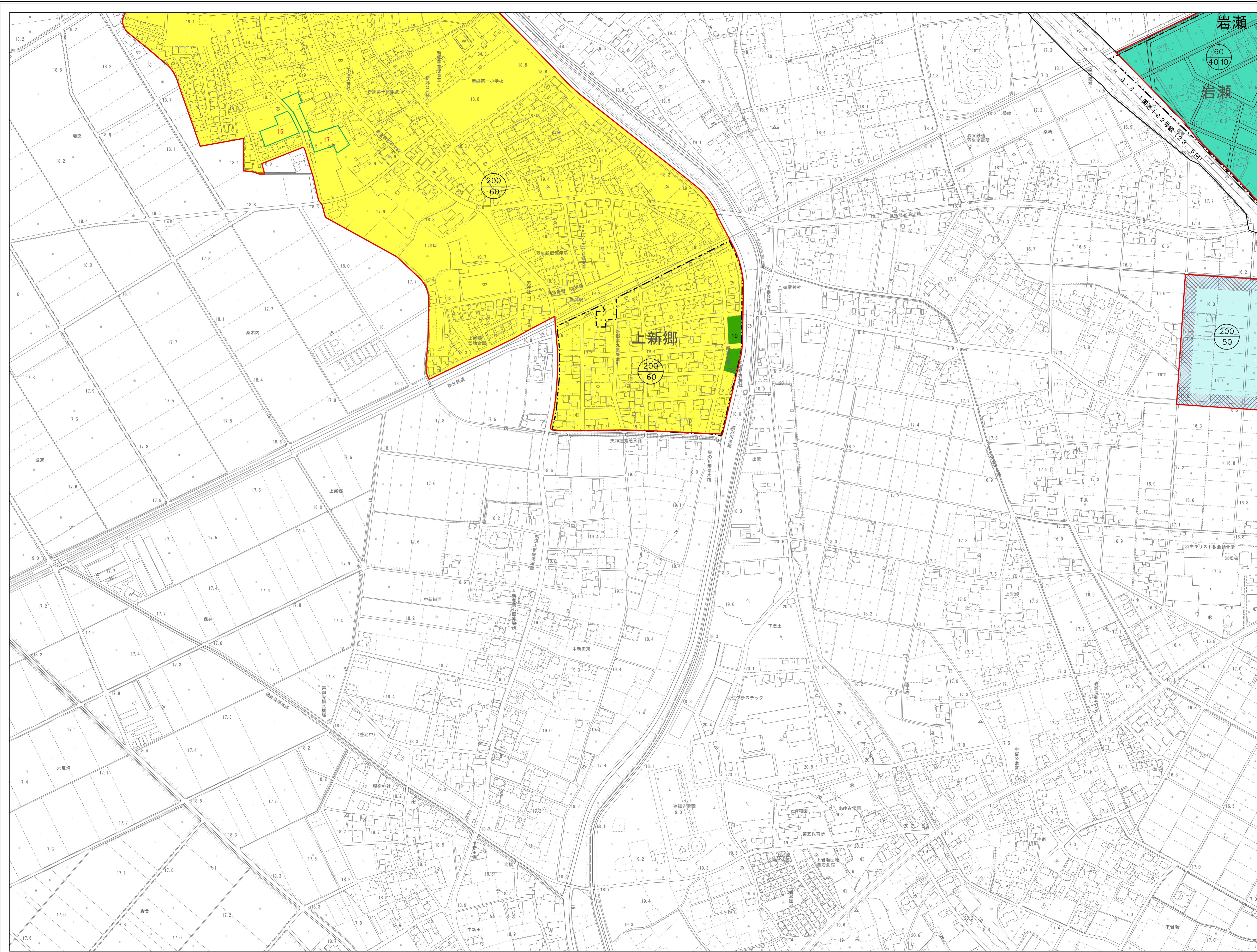


羽生市 都市計画用途地域図

NO.16

令和四年三月



		1	2		
3	4	5	6	7	8
9	10	11	12	13	14
15	16	17	18	19	20
21	22	23	24	25	
26	27	28	29		

凡例

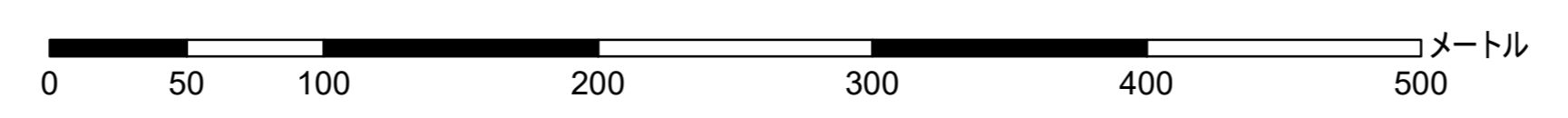
- 市街化区域・市街化調整区域界
- 第一種低層住居専用地域
- 第一種中高層住居専用地域
- 第二種中高層住居専用地域
- 第一種住居地域
- 第二種住居地域
- 準住居地域
- 近隣商業地域
- 商業地域
- 準工業地域
- 工業地域
- 工業専用地域
- 準防火地域
- 地区計画区域
- 生産緑地地区
- 都市公園(公園)
- 都市公園(緑地)
- 都市計画緑地
- 土地区画整理事業区域

- 200 上段：容積率
- 60 下段：建蔽率
- 80 上段：容積率
- 50/10 下段：(左) 建蔽率 (右) 高さ

羽生市まちづくり政策課

NO.16

1:2,500 (JIS規格A0出力時)



株式会社アイコンサルタント 調製