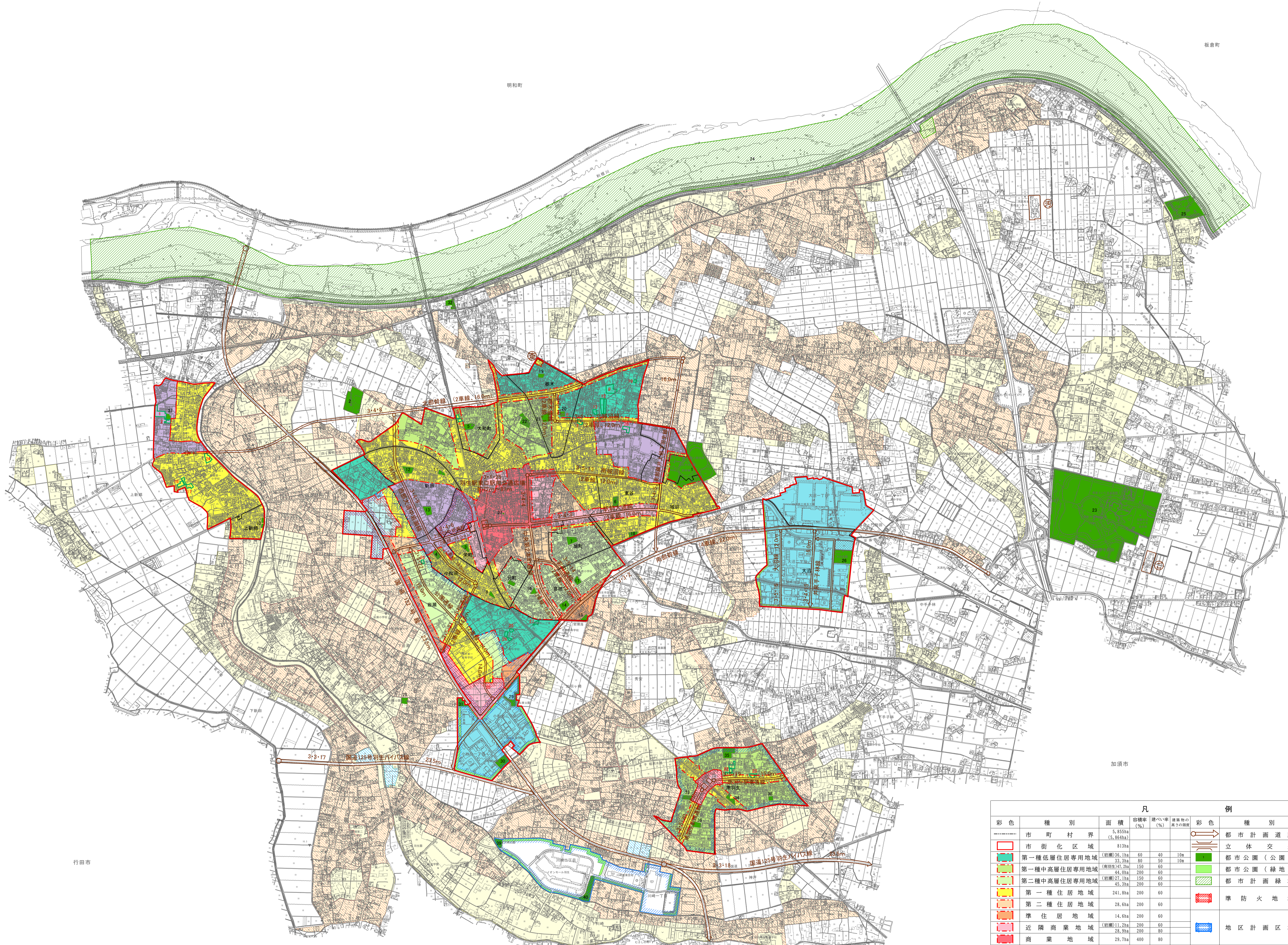




羽生市 都市計画図

令和四年三月



凡		例	
彩色	種別	面積	備考
赤	市町村界	5,855ha (5,854ha)	
赤	市街化区域	812ha	
黄	第一種低層住居専用地域	33.3ha	60 40 10m
黄	第一種中高層住居専用地域	44.0ha	200 60
黄	第二種中高層住居専用地域	45.7ha	200 60
黄	第一種住居地域	241.8ha	200 60
黄	第二種住居地域	28.6ha	200 60
黄	準住居地域	14.6ha	200 60
黄	近隣商業地域	38.3ha	200 60
黄	商業地域	29.7ha	400 80
黄	準工業地域	77.8ha	200 60
黄	工業地域	11.2ha	200 50
黄	工業専用地域	16.9ha	200 50
黄	工業専用地域	16.9ha	200 50
黄	市街化調整区域	5,642ha	
黄	都市計画法第34条第1号指定区域 (市街化調整区域)	1,044ha	
黄	都市計画法第34条第2号指定区域 (市街化調整区域)	10ha	
黄	都市計画法第34条第2号指定区域 (市街化調整区域)	2,695ha	
赤	都市計画道路		
赤	立体交差		
黄	都市公園(公園)		
黄	都市公園(緑地)		
黄	都市計画緑地	428.4ha	
黄	準防火地域	35.4ha	
黄	地区計画区域	63.3ha	
黄	生産緑地地区	4.3ha	
黄	ごみ焼却場		
黄	汚物処理場		
黄	蓄場		
黄	土地区画整理事業区域		

1:15,000 (JIS規格A0出力時)



株式会社アイコンサルトン 調整

羽生市まちづくり政策課