# 羽生市 洪水ハザードマップ

資料提供：国土交通省関東地方整備局利根川上流河川事務所

## わが家の防災メモ

| わが家の避難所（第1候補） | | わが家の避難所（第2候補） | |
|---|---|---|---|
| | | | |

家族の連絡先

| 名前 | 電話番号 | 会社・学校名 | 会社・学校の電話番号 |
|---|---|---|---|
| | | | |
| | | | |
| | | | |
| | | | |

| その他の連絡先 | |
|---|---|
| | |


お問合せ先
羽生市役所
地域振興課
〒348－8601
埼玉県羽生市東６丁目15番地
TEL：048-561-1121（代表）



発行：令和４年（2022年）３月


## 洪水時の防災情報

●羽生市が発令する警戒レベル3又は警戒レベル4の避難情報で必ず避難しましょう。
●国土交通省や気象庁等が発表する河川水位や雨の情報を参考に、自主的に早めの避難をしましょう。

| 避難情報等（警戒レベル） 警戒レベル | 避難情報等 | 河川水位や雨の情報（警戒レベル相当情報） 防災気象情報（警戒レベル相当情報） | 浸水の情報（河川） |
|---|---|---|---|
| 5 | 緊急安全確保 | 5相当 | 氾濫発生情報 大雨特別警報 |
| ＜警戒レベル4までに必ず避難！＞ | | | |
| 4 | 避難指示 | 4相当 | 氾濫危険情報 |
| 3 | 高齢者等避難 | 3相当 | 氾濫警戒情報 洪水警報 |
| 2 | 大雨・洪水注意報 | 2相当 | 氾濫注意情報 |
| 1 | 早期注意情報 | | ― |

風水害時の避難行動では、自宅が危険性の高い場所にある場合は「立退き避難」を行うことが基本です。高齢者等避難が発令されたら高齢者や身体の不自由な方等が避難を開始、避難指示が発令されたら全員が避難を開始・完了してください。

### 雨の降り方と雨量の関係

| | やや強い雨 10～20mm | 強い雨 20～30mm | 激しい雨 30～50mm | 非常に激しい雨 50～80mm | 猛烈な雨 80mm以上 |
|---|---|---|---|---|---|
| 予報用語 1時間雨量（mm） | | | | | |
| 人の受けるイメージ | ザーザーと降る | どしゃ降り | バケツをひっくり返したように降る | 滝のように降る（ゴーゴーと降り続く） | 息苦しくなるような圧迫感があり、恐怖を感じる |
| 人への影響 | 地面からの跳ね返りで足元が濡れる | 傘をさしていても濡れる | | 傘は全く役に立たなくなる | |
| 屋内 | 雨の音で話し声がよく聞き取れない | 寝ている人の半数くらいが雨に気がつく | | | |
| 屋外の様子 | 地面一面に水たまりができる | | 道路が川のようになる | 水しぶきであたり一面が白っぽくなり、視界が悪くなる | |
| 車の運転は | ― | ワイパーを速くしても見づらい | 高速道路、車輪と路面の間に水膜が生じブレーキが効かなくなる | 車の運転は危険 | |

## 水害から身を守る避難行動

「避難」とは「難」を「避」けることです。大雨や台風時に自宅や周囲がどのような状況になるのかを想定して、避難行動を考えましょう。

### マイ・タイムラインを使って、「あなたのとるべき避難行動」を整理しましょう

マイ・タイムライン（あなたと家族のための避難予定表）とは、大雨や台風接近等により、水害の危険性が高まっているときに、自分自身がとる行動を時間の流れに沿って整理したものです。いざという時に慌てないために、右記の「羽生市版マイ・タイムラインシート」に書き込みましょう！

#### マイ・タイムライン作成のポイント

①洪水ハザードマップを確認し、自分の身の回りに起こりやすい災害リスクを確認しましょう。
②気象情報や避難情報は、避難の準備や避難開始のタイミングを決める目安となります。情報の入手方法（防災行政無線、市のホームページ、テレビ等）も決めておきましょう。
③洪水ハザードマップを確認し、避難する場所を事前に想定しておきましょう。

#### マイ・タイムライン使用時の注意点

実際の洪水において、マイ・タイムラインで想定したとおりに進行するとは限りません。次の注意点をふまえた行動をとってください。
①あくまでも行動の目安です。早めの避難を心掛けてください。
②気象情報や避難情報等を、こまめに収集してください。
③収集した情報をもとに、マイ・タイムラインを参考にして、臨機応変に行動してください。

マイ・タイムラインの詳しい説明やマイ・タイムラインシートへの記入例は、市ホームページに掲載しています。

市ホームページTOP ＞ 組織から探す ＞ 地域振興課 ＞ マイ・タイムラインで逃げ遅れゼロへ
または
市ホームページTOP ＞ 防災情報 ＞ マイ・タイムラインで逃げ遅れゼロへ

### 避難には、4つの行動があります。

#### 立退き避難

**指定避難所**
自ら携行するもの
・マスク
・消毒液
・体温計
・スリッパ　等

**安全な親戚・知人宅**
普段から災害時に避難することを相談しておきましょう。

**安全なホテル・旅館**
通常の宿泊料が必要です。
事前に予約・確認しましょう。

**立退き避難とは**
浸水や家屋倒壊等のおそれがある場所から、安全な場所に移動することです。
ハザードマップ等で安全な場所がどこかかを確認しましょう。

#### 屋内安全確保（垂直避難）

**3つの条件を満たしている場合**
普段から十分な備蓄を行い、建物の安全性を確認して災害に備えましょう。

**屋内安全確保の3つの条件**
①家屋倒壊等氾濫想定区域に入っていない。
②浸水深より居室は高い。
③水が引くまでの間、十分な水・食料などの備えがある。

## 羽生市版マイ・タイムラインシート

家　羽生市　　作成年月日　　年　月　日

平常時に考えておく時期

**平常時の確認事項**

●自宅の状況を確認　自宅の状況を洪水ハザードマップで確認しましょう。
浸水深：　　浸水継続時間：
自宅が洪水浸水のおそれがある区域にある　□はい　□いいえ
洪水ハザードマップは、市ホームページで確認できます。

●避難を開始するタイミング
□高齢者等避難が発令された時（高齢の方、障がいのある方など、避難に時間を要する場合）
□避難指示が発令された時（上記以外の場合）

●避難する場所　どのような場所に避難すべきか考えましょう。
□指定避難所　□自宅の浸水しない場所（2階など）　□近くの頑丈な建物　□洪水区域外にある親戚・知人のお宅　□その他
避難する場所：　　避難する場所までの移動時間：　　分

●必要な物を準備

ポイント
「どのような場所に避難すべきか」を考え、実際に避難する際に「いつ」、「どこへ」、「どの位の時間がかかり」、「どのような手段で」、「何を持って」避難するかを考えましょう。

雨風が強くなる前に行う時期

| | 気象・行政の情報 |
|---|---|
| 3日前 | ○早期注意情報（警戒レベル1） |
| 2日前 | ○氾濫注意情報（警戒レベル2相当）<br>○大雨・洪水注意報（警戒レベル2） |
| 1日前 | ★豪雨災害のおそれに関する緊急会見 |
| | ○氾濫警戒情報（警戒レベル3相当）<br>○洪水警報（警戒レベル3相当）<br>警戒 レベル3 高齢者等避難を発令 |
| | ○氾濫危険情報（警戒レベル4相当）<br>警戒 レベル4 避難指示を発令 |
| | ○氾濫発生情報（警戒レベル5相当）<br>○大雨特別警報（警戒レベル5相当）<br>警戒 レベル5 緊急安全確保 |

避難行動を開始する時期

雨・風が時間とともに強くなる

身の安全を確保すべき時期

0時間

**避難のポイント**

●実際に避難する際に必要な行動を考えましょう。

ポイント
台風や大雨を想定し、雨が強くなる前に必要な事前準備を考えましょう。

●避難する際の注意点を考えましょう。

ポイント
避難所に向かうなど、自宅の外に避難する場合は、雨が強くなる前に避難することを心がけましょう。

ここまでに避難を完了

ポイント
避難が完了していない場合は、直ちに避難を開始してください。外に避難することでかえって危険な場合は、建物内の安全な場所（2階など）で安全を確保しましょう。

●自分の状況を家族や親戚などに連絡しましょう。
■家族や親戚の情報

| 名前 | 電話番号 | 必需品 | 落ち合い場所 | 備考 |
|---|---|---|---|---|
| | | | | |
| | | | | |
| | | | | |
| | | | | |
| | | | | |

## 避難の心得

災害が発生した時は、誰でも慌ててしまいます。しかし、むやみに逃げ回ると、かえって危険な場合があります。避難する時は冷静に状況を判断しながら、安全な避難を心がけてください。

### ■防災訓練に参加しましょう

市や自主防災組織等が実施する防災訓練に参加し、日頃から緊急時の行動を確認しておきましょう。

### ■要配慮者を支えましょう

自分の家族だけではなく、地域全体にも目を向けましょう。
高齢の方、障がいのある方、乳幼児、妊婦の方などの避難に支援が必要な方とのコミュニケーションを日頃から図りましょう。

### ■避難する前に確認しましょう

避難する前に、電気、ガス等の火元をもう一度確認しましょう。
※電気のブレーカーを切り、ガスの元栓を閉めましょう。

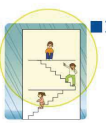

### ■万が一、逃げ遅れた場合は…

万が一、避難が遅れて危険が迫った場合は、近くの頑丈な建物の上階に避難しましょう。

### ■避難する時の注意点

河川や水路に近づくのはやめましょう。

長靴を履かず、運動靴等を履きましょう。

車での避難は控えましょう。冠水するとエンジンが止まり、動かなくなります。

### ■歩くのが危険な水深を確認しましょう

側溝やマンホール等の位置が分かりづらいため、足を踏み外すおそれがあります。

水の流れが速いと、転倒して流されるおそれがあります。

大人でも歩きづらく、危険な状態です。子どもは転倒して流されるおそれがあります。

### 困ったときの緊急連絡先

| 施設分類 | 名　称 | 電話番号 | 備考 |
|---|---|---|---|
| 羽生市 | 羽生市役所（代表） | 048-561-1121 | |
| 消　防 | 羽生市消防本部（消防署） | 048-565-1919 | 119 |
| | 消防署西分署 | 048-561-8124 | |
| 水　道 | まちづくり部水道課 | 048-561-0969 | |
| 警　察 | 羽生警察署 | 048-562-0110 | 110 |
| 電　気 | 東京電力パワーグリッド（株） | 0120-995-007 | |
| 救急指定医療機関 | 羽生総合病院 | 048-562-3000 | |
| | | | |

## 日頃の備え

風水害はある程度予測ができる災害です。日頃から自宅の清掃や補修などを行うとともに、避難時の行動などを検討し、災害に備えましょう。

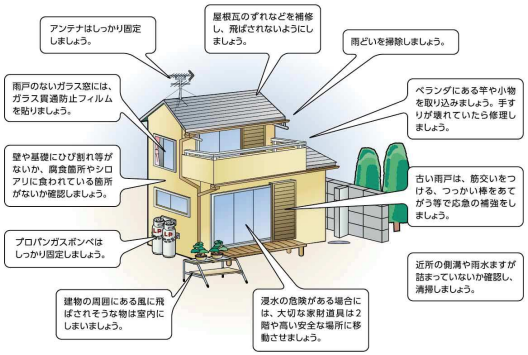


### ■家族会議を開きましょう

日頃から家族会議を開き、離れ離れの場合の連絡方法や集合場所、指定避難所を確認しておきましょう。

### ■安全な場所と避難経路を確認しましょう

あらかじめ避難先まで安全に通行できるかを実際に確認し、避難経路を複数決めておきましょう。
地下道（アンダーパス）や窪地等は、浸水時に水深が深くなるため、洪水時の避難経路から除外しましょう。

### ■非常用持出品を準備しましょう

避難時に持ち出す荷物は必要最小限とし、すぐに持ち出せるようにまとめておきましょう。
非常食には、調理の手間がかからず、水もあまり使用しないレトルト食品や缶詰等を選びます。懐中電灯や携帯ラジオ、予備の電池も忘れずに用意しましょう。

### ■大雨に備えて家の周囲を点検しましょう

自宅の「雨戸」や「雨どい」等が傾んでいないか確認しましょう。
周囲の「側溝」や「雨水ます」に落ち葉やゴミが詰まると、道路の冠水や浸水の原因となりますので、日頃からの清掃が大切です。

## 備蓄品と非常用持出品

備蓄品・非常持出品は、災害時の命綱になります。特に災害発生後３日間は、行政の活動も救急・救助活動が中心となる可能性があります。下記のアイテムに加えて、高齢者、乳幼児、アレルギー体質の人など、各家庭の事情に合わせたものを用意しましょう。

### 備蓄品

備蓄品は、電気・ガス・水道などのライフラインが復旧するまで自給自足するのに必要なものです。最低でも３日間（推奨１週間）必要な食料・物資を用意しましょう。

| | | | |
|---|---|---|---|
| □飲料水（1人1日3ℓ） | □紙皿・紙コップ・割り箸等 | □LEDランタン | □ドライシャンプー |
| □非常食（レトルト食品・アルファ米・缶詰等） | □ティシュペーパー・ウェットティッシュ | □カセットコンロ（予備ボンベ） | □歯ブラシ・歯磨き粉・マウスウォッシュ |
| □給水用ポリタンク | □ごみ袋（厚手のビニール袋） | □簡易トイレ | □ロープ・工具セット |
| □ナイフ・缶切り | □ラップフィルム | | |
| その他必要なもの | | | |

### 非常用持出品

非常用持出品は、災害発生直後に最低限必要なものです。上記の備蓄品のほか、貴重品や食料、感染症対策用品等、必要なものをすぐに持ち出せるようにしておきましょう。

| | | | |
|---|---|---|---|
| □現金・預金通帳・印鑑 | □飲料水 | □持病薬・常備薬 | □タオル・石鹸 |
| □本人確認書類（健康保険証・免許証等） | 非常食（乾パン・缶入りパン・ビスケット・チョコレート・栄養補助食品 等）※加熱しないで食べられるもの | □救急セット（包帯・ハサミ・ガーゼ・絆創膏・三角巾等） | □着替えの衣類・下着類・セーター・防寒着 |
| □懐中電灯・電池 | | □お薬手帳・処方箋の写し | □軍手 |
| □携帯ラジオ | | □マスク | □ヘルメット・防災ずきん |
| □携帯電話・スマートフォン・予備バッテリー | | □消毒液 | □育児用品（ミルク・おむつ等） |
| | | □ライター・点火棒 | □体温計 | □生理用品 |
| その他必要なもの | | | |

### ローリングストック法

ローリングストック法は、普段から少し多めに食料を購入し、消費分（食べた分）を買い足していく備蓄法です。常に一定量の備蓄が可能で、消費期限切れによる無駄も無くなります。また、災害時でも食べ慣れている食料を口にできる点もポイントです。
ローリングストック法は、食料品のほか、日用品（トイレットペーパーやラップフィルム等）の備蓄にも適しています。

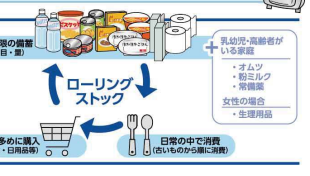


## 災害時に役立つ情報

災害に対して適切に対応するには、正確な情報の収集が必要です。テレビやラジオなどの報道機関のほかに、ホームページやメール配信サービスなども確認して、最新の情報を把握しましょう。

### 市からの情報

**■羽生市ホームページ**
避難情報や指定避難所の開設情報等、全般的な防災情報を掲載します。

**■羽生市メール配信サービス**
防災情報や防犯情報、安全・安心に関する情報等を配信しています。
登録方法　右記の二次元コードを読み取るか、メールの宛先に t-hanyu@sg-m.jpと入力してから空メールを送信します。

**■防災行政無線自動応答電話サービス**
防災行政無線で放送した内容を、電話で確認できます。
電話 048-562-6111

**■Yahoo! 防災速報**
設定地域や現在地の自治体が発表する防災情報を配信します。
登録方法　アプリをインストール後、通知を受け取る地域として羽生市を設定します。

**■緊急速報メール（エリアメール）**
市内にいるNTTドコモ、au、ソフトバンク、楽天モバイルの携帯電話、スマートフォンに、氾濫危険情報や氾濫発生情報等の災害情報が一斉配信されます。事前登録は不要です。

### 関係機関のホームページ

**■気象庁**
全国の天候や気象警報・注意報、気象データ等を掲載しています。

**■気象庁 キキクル（危険度分布）**
浸水害、洪水害、土砂災害それぞれの危険度の高まりを地図上で確認できます。

**■国土交通省 川の防災情報**
全国の河川の水位や雨量等の情報を掲載しています。

**■利根川上流河川事務所**
利根川のライブカメラ映像等を掲載しています。

**■荒川上流河川事務所**
荒川のライブカメラ映像等を掲載しています。

**■埼玉県 川の防災情報**
埼玉県が管理する河川の水位や河川監視カメラの情報を掲載しています。

**■埼玉県 防災ポータルサイト**
埼玉県内の避難情報や天候等の情報を掲載しています。

**■まいたま防災（埼玉県公式アプリ）**
防災情報専用の県公式スマホアプリ。いざというときに役立つ防災情報や、警報等の非常時の緊急情報等を掲載しています。

### 災害用伝言ダイヤル（171）・災害用伝言板（web171）

171 災害用伝言ダイヤル　電話で安否情報を確認する「声の伝言板」
171 にダイヤル → 音声ガイダンス → 録音は 1 / 再生は 2 → 音声ガイダンス → 被災地の方の固定電話（市外局番から）及び携帯電話・IP電話の番号をダイヤルしてください。048－　－　－ → 音声ガイダンス → ガイダンスに従い 録音（再生）

web171 災害用伝言板　インターネットで安否情報を確認する「web伝言板」
https://www.web171.jp/ アクセス または「web171」で検索 → 伝言を登録する被災地の方などの 電話番号を入力 → ガイダンスに従い 登録／確認

※確認時に他社の伝言板に伝言がある場合はリンクが表示されます。